

Commune de SASSENAY (71)

Propriété de l'indivision BOISSON

Section AD Parcelles 31-32

PLAN DE DIVISION - DP10


Echelle 1/500 sur A3

DESCRIPTION DU PROJET :

- Détachement de 6 terrains à bâtir (Terrain 1, 2, 3, 4, 5, 6), destinés à la construction chacun d'une maison à usage d'habitation.
- Les terrains 1, 2, 3, 4, 5, 6 disposent d'accès indépendants et directs sur la Rue des Canetières.

LEGENDE :

- Bâtiment
- Clôture
- Mur
- Borne ancienne en pierre
- Borne OGE nouvelle
Ordre des Géomètres Experts
- Borne OGE existante
- Application du plan cadastral
(tracé figuratif, non définie
contradictoirement et non garantie)
- Section et numéro de parcelle
- Contenance cadastrale
- Limite de propriété
- Limite de division
- Signe d'appartenance



Signature du (des) déclarant(s)

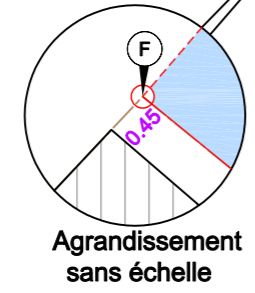
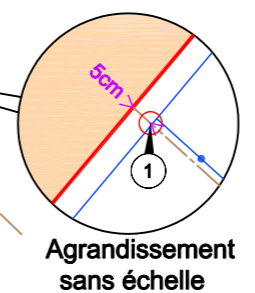
Rattachements :
Altimétrie :
 - Système d'altitude normale
 NGF-IGN 69 approché
 - Définie par système GPS

Berthet Liogier Caulfuty

géomètres-experts - urbanistes - ingénieurs VRD
 paysagistes - environnementalistes
 experts en économie immobilière et foncière

Bureau :
 Domaine Industriel SAONEOR
 17, rue Alphonse Lamartine
 71530 CRISSEY

Correspondance :
 BP 70376
 71109 CHALON SUR SAONE CEDEX
 Tél : 03.85.97.04.10 - Fax : 03.85.97.04.19
 Email : blc.contact@blc-ge.com



Ref : 19-4190
 Octobre 2021

	Nom
Terrain	MG
Bureau	MG
Contrôlé par	ECF