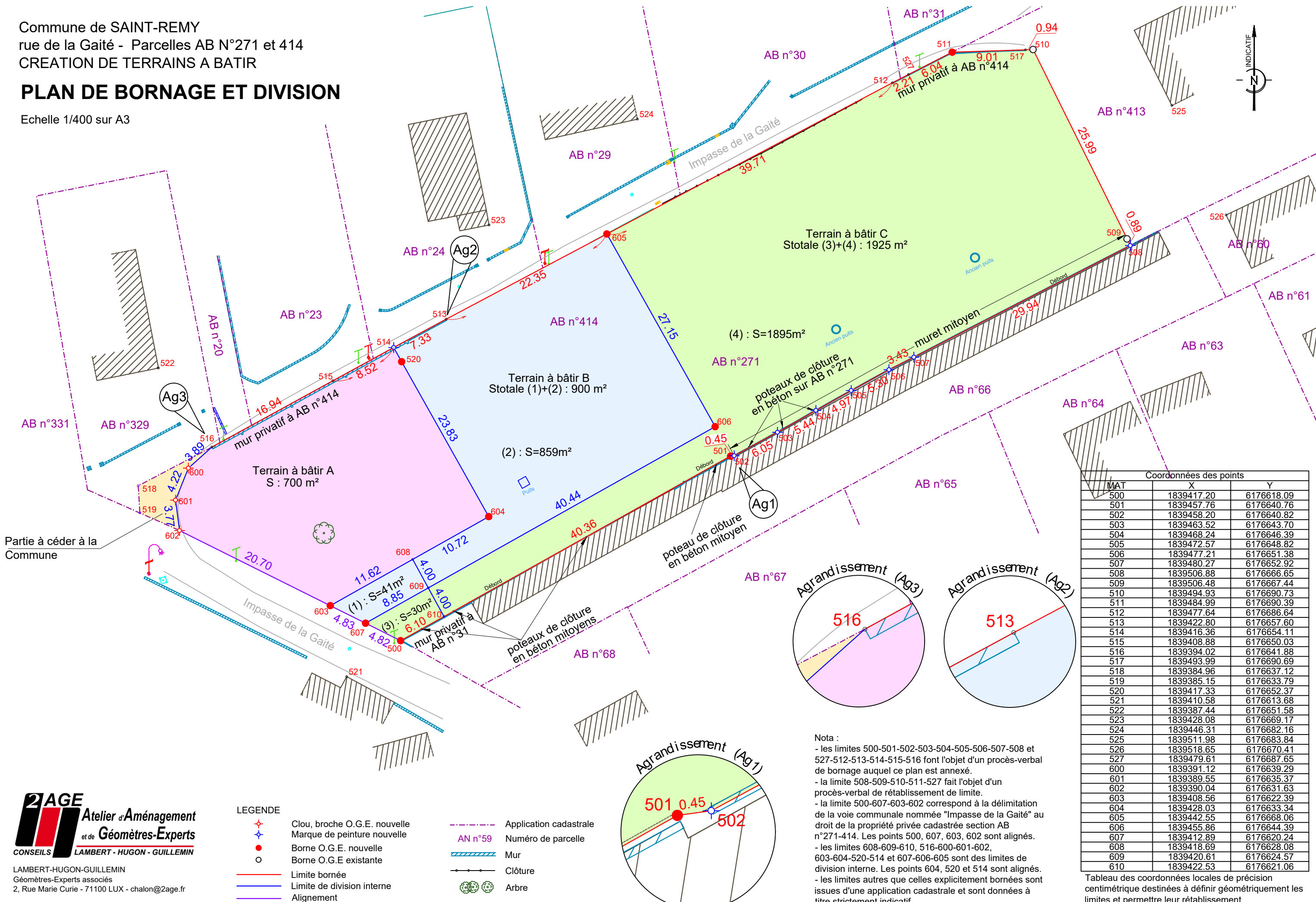


PLAN DE BORNAGE ET DIVISION

Echelle 1/400 sur A3



Coordonnées des points		
MAT	X	Y
500	1839417.20	6176618.09
501	1839457.76	6176640.76
502	1839458.20	6176640.82
503	1839463.52	6176643.70
504	1839468.24	6176646.39
505	1839472.57	6176648.82
506	1839477.21	6176651.38
507	1839480.27	6176652.92
508	1839506.88	6176666.65
509	1839506.48	6176667.44
510	1839494.93	6176690.73
511	1839484.99	6176690.39
512	1839477.64	6176686.64
513	1839422.80	6176657.60
514	1839416.36	6176654.11
515	1839408.88	6176650.03
516	1839394.02	6176641.88
517	1839493.99	6176690.69
518	1839384.96	6176637.12
519	1839385.15	6176633.79
520	1839417.33	6176652.37
521	1839410.58	6176613.68
522	1839387.44	6176651.58
523	1839428.08	6176669.17
524	1839446.31	6176682.16
525	1839511.98	6176683.84
526	1839518.65	6176670.41
527	1839479.61	6176687.65
600	1839391.12	6176639.29
601	1839389.55	6176635.37
602	1839390.04	6176631.63
603	1839408.56	6176622.39
604	1839428.03	6176633.34
605	1839442.55	6176668.06
606	1839455.86	6176644.39
607	1839412.89	6176620.24
608	1839418.69	6176628.08
609	1839420.61	6176624.57
610	1839422.53	6176621.06

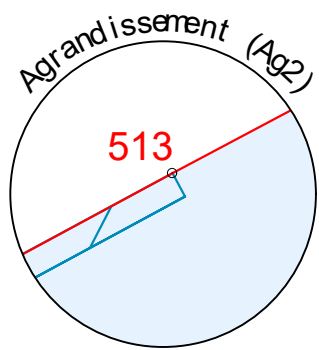
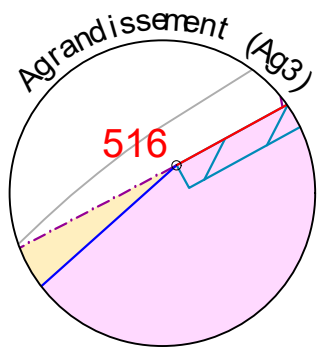
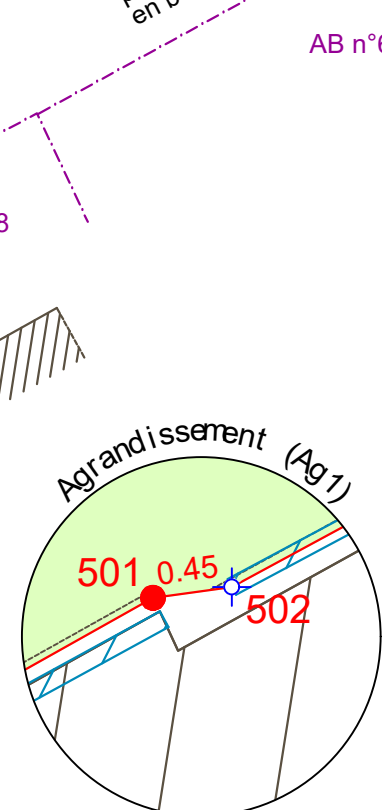
Nota :

- les limites 500-501-502-503-504-505-506-507-508 et 527-512-513-514-515-516 font l'objet d'un procès-verbal de bornage auquel ce plan est annexé.
- la limite 508-509-510-511-512 fait l'objet d'un procès-verbal de rétablissement de limite.
- la limite 500-607-603-602 correspond à la délimitation de la voie communale nommée "Impasse de la Gaité" au droit de la propriété privée cadastrée section AB n°271-414. Les points 500, 607, 603, 602 sont alignés.
- les limites 608-609-610, 516-600-601-602, 603-604-520-514 et 607-606-605 sont des limites de division interne. Les points 604, 520 et 514 sont alignés.
- les limites autres que celles explicitement bornées sont issues d'une application cadastrale et sont données à titre strictement indicatif.



LAMBERT-HUGON-GUILLEMIN
 Géomètres-Experts associés
 2, Rue Marie Curie - 71100 LUX - chalon@2age.fr
 Plan établi le 2026-01-22
 Réf : STR-25388-BOR-DIV-V01-260122.DWG

- LEGENDE
- Clou, broche O.G.E. nouvelle
 - Marque de peinture nouvelle
 - Borne O.G.E. nouvelle
 - Borne O.G.E. existante
 - Limite bornée
 - Limite de division interne
 - Alignement
 - Application cadastrale
 - AN n°59
 - Mur
 - Clôture
 - Arbre



SIGNATURES

Noms des propriétaires	Références cadastrales	Date	Signatures
Madame Jeannine MARCEAUX	AB n°271-414		
Madame Monique BRUNEL	AB n°271-414		
Madame Bénédicte MACHENAUD	AB n°66		
Monsieur François MACHENAUD	AB n°66		
Madame Véronique EGLIN	AB n°66		
Monsieur Etienne MAILLE	AB n°66		
Monsieur Gilles PERRIOT	AB n°31		
Madame Dominique VENDRAMINI	AB n°30		
Monsieur Pascal VENDRAMINI	AB n°30		
Madame Chantal HUGONNOT	AB n°29		
Monsieur Daniel HUGONNOT	AB n°29		
Monsieur Bernard FONTAINE	AB n°23-24		
Madame Marie ROQUE	AB n°20		
Monsieur Vincent ROQUE	AB n°20		
Madame Joséphine LAUMONIER	AB n°20		
Madame Isabelle HUON	AB n°20		
Monsieur Jean-Marc LAUMONIER	AB n°20		
Madame Nathalie CLERC	AB n°329		
Monsieur Michel RAMEAUX	AB n°329		