

Commune d'OSLON
rue du Galois - AD 78 et 181p

DEMANDE DE PERMIS D'AMENAGER

PA4 - PLAN DE COMPOSITION ET DE VOIRIE

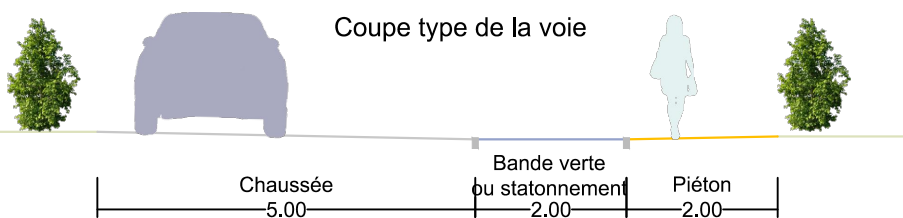
Echelle 1/750 sur A3

- Périmètre du lotissement
- Périmètre de fouilles archéologiques
- ESPACE PUBLIC**
- - - Bordure type P1
- Bordure type P2
- Chaussées en enrobé
- Trottoirs sablés
- Stationnements en enrobé
- Espace vert
- Zp Altitude projetée approchée de la chaussée finie
- x% Pente projetée approchée de la chaussée finie

- VEGETATION**
- Arbres à planter par le lotisseur
- Haie existante à conserver

- ECLAIRAGE**
- Eclairage

- REGLEMENTAIRE**
- Accès véhicule interdit
- Lots Libres
- E Position de l'entrée imposée
- Zone non-aedificandi de 3.00m
- Partie inconstructible avec utilisation limitée (secteur avec prescription de fouilles archéologiques)

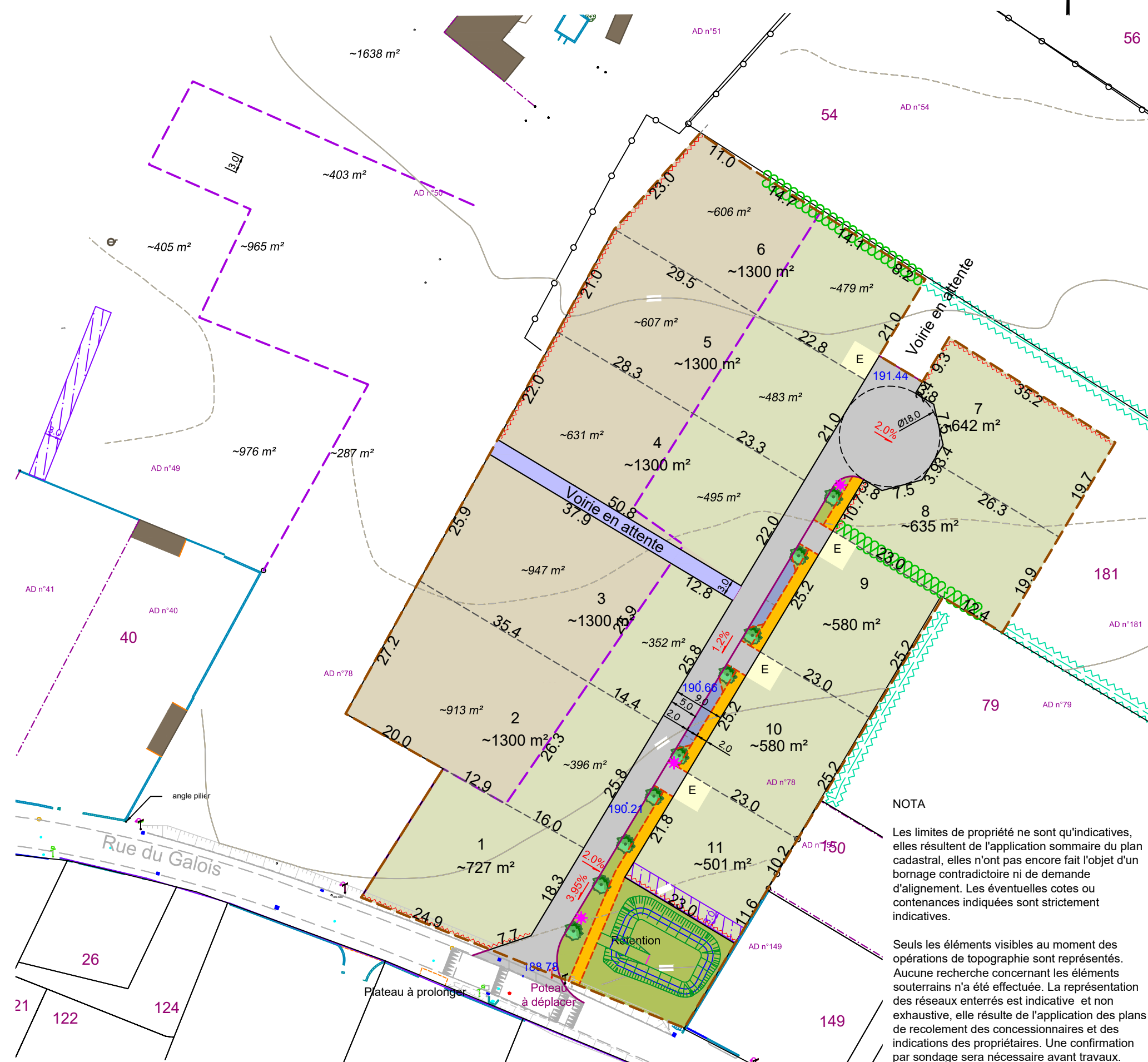
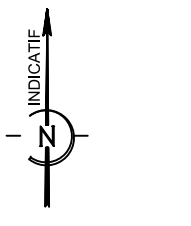


2AGE Atelier d'Aménagement
et de Géomètres-Experts
Conseils LAMBERT - HUGON - GUILLEMIN

LAMBERT-HUGON-GUILLEMIN
Géomètres-Experts associés
2, Rue Marie Curie - 71100 LUX - chalon@2age.fr

Plan établi le 2023-09-28
Réf : OSL-19154-PAM-231013.DWG

" LE PRE GALOIS" Phase Sud



NOTA

Les limites de propriété ne sont qu'indicatives, elles résultent de l'application sommaire du plan cadastral, elles n'ont pas encore fait l'objet d'un bornage contradictoire ni de demande d'alignement. Les éventuelles cotes ou contenances indiquées sont strictement indicatives.

Seuls les éléments visibles au moment des opérations de topographie sont représentés. Aucune recherche concernant les éléments souterrains n'a été effectuée. La représentation des réseaux enterrés est indicative et non exhaustive, elle résulte de l'application des plans de recensement des concessionnaires et des indications des propriétaires. Une confirmation par sondage sera nécessaire avant travaux.